



# Diagnostic verre

SMIRTOM du Perche Ornaïs  
Communauté de communes du Pays de Longny



# Présentation du diagnostic verre

---

Eco-Emballages a réalisé un diagnostic sur la collecte du verre sur le territoire du SMIRTOM du Perche Ornais.

Les performances (tonnes de verre collectées divisées par le nombre d'habitants) de chaque point du territoire et la dotation des communes (nombre d'habitants par points de collecte) ont été analysés. Un état des lieux des points de collecte et des conteneurs a également été réalisé.

A partir de ces données, un diagnostic a été réalisé et permet de voir quels sont les points d'apport volontaire les plus performants et de déterminer lesquels sont à améliorer (visibilité, accessibilité, propreté...) ou ceux à déplacer.

La performance moyenne du SMIRTOM est de 29,5 kg par habitant en 2013. Elle est inférieure à celle de la région qui est de 36,86 et à celle du milieu rural qui est de 40,5. La marge de progression est donc importante sur l'ensemble du territoire.

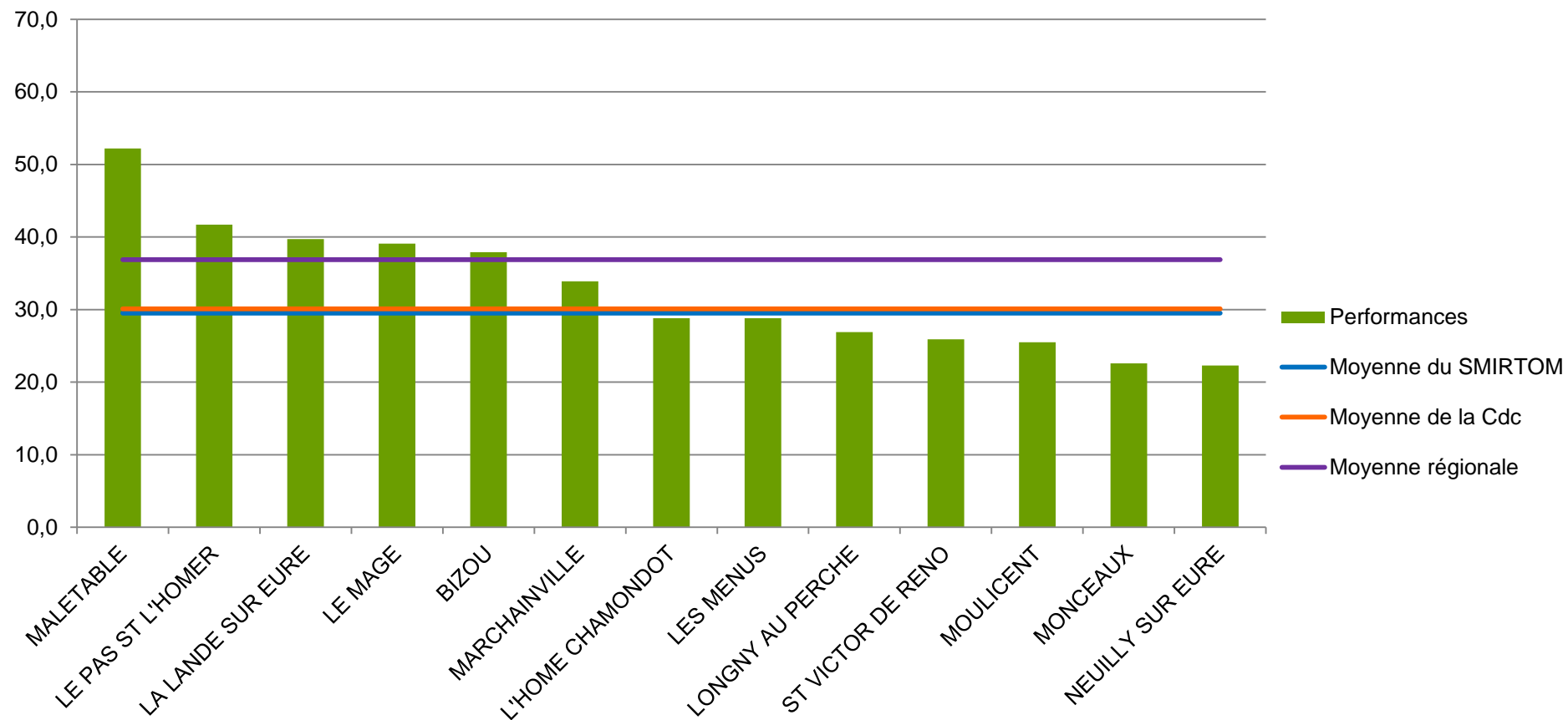
# Cdc du Pays de Longny

**13** communes

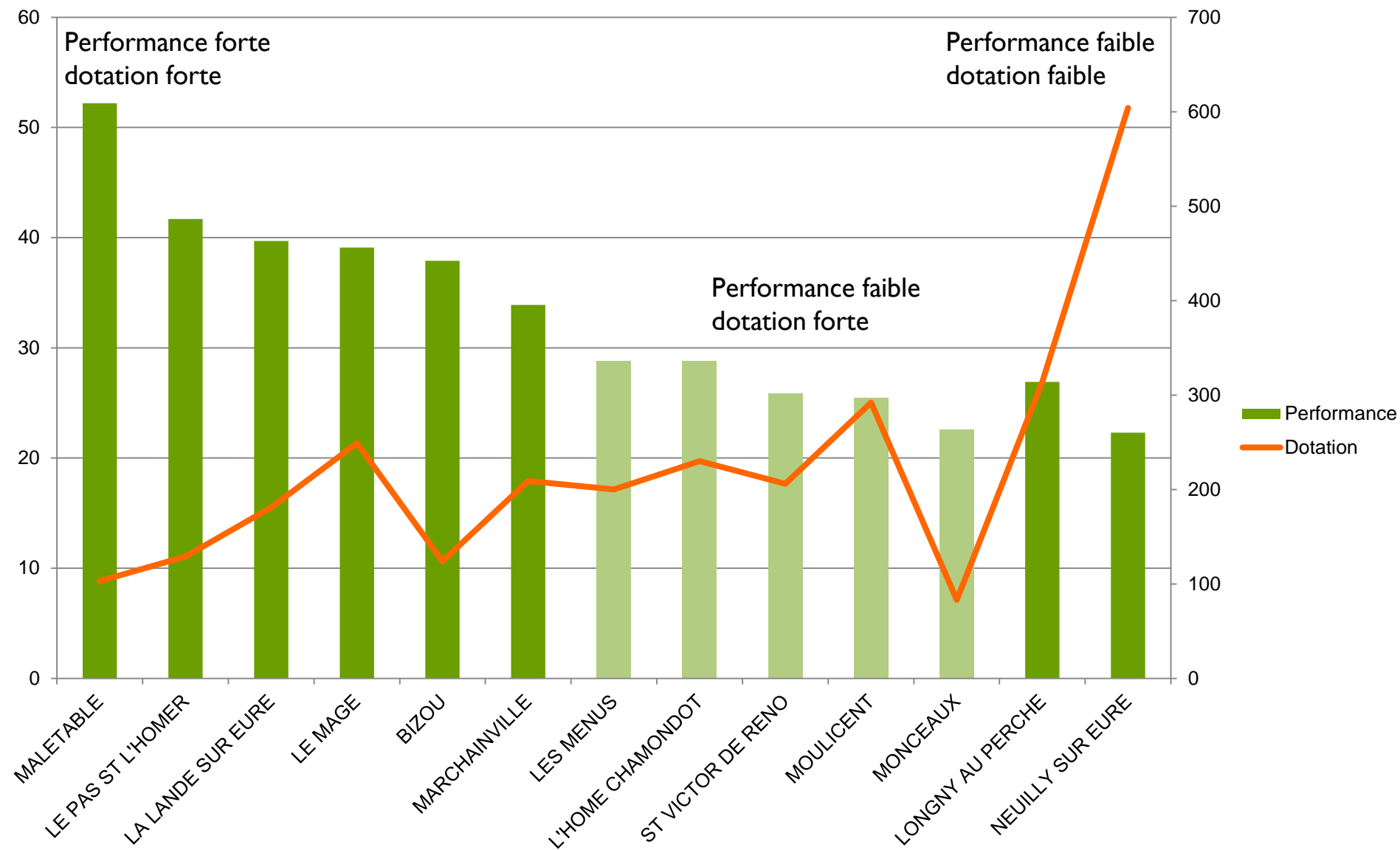
**17** conteneurs répartis sur **17** PAV pour **4 182** habitants

**246** habitants par point de collecte

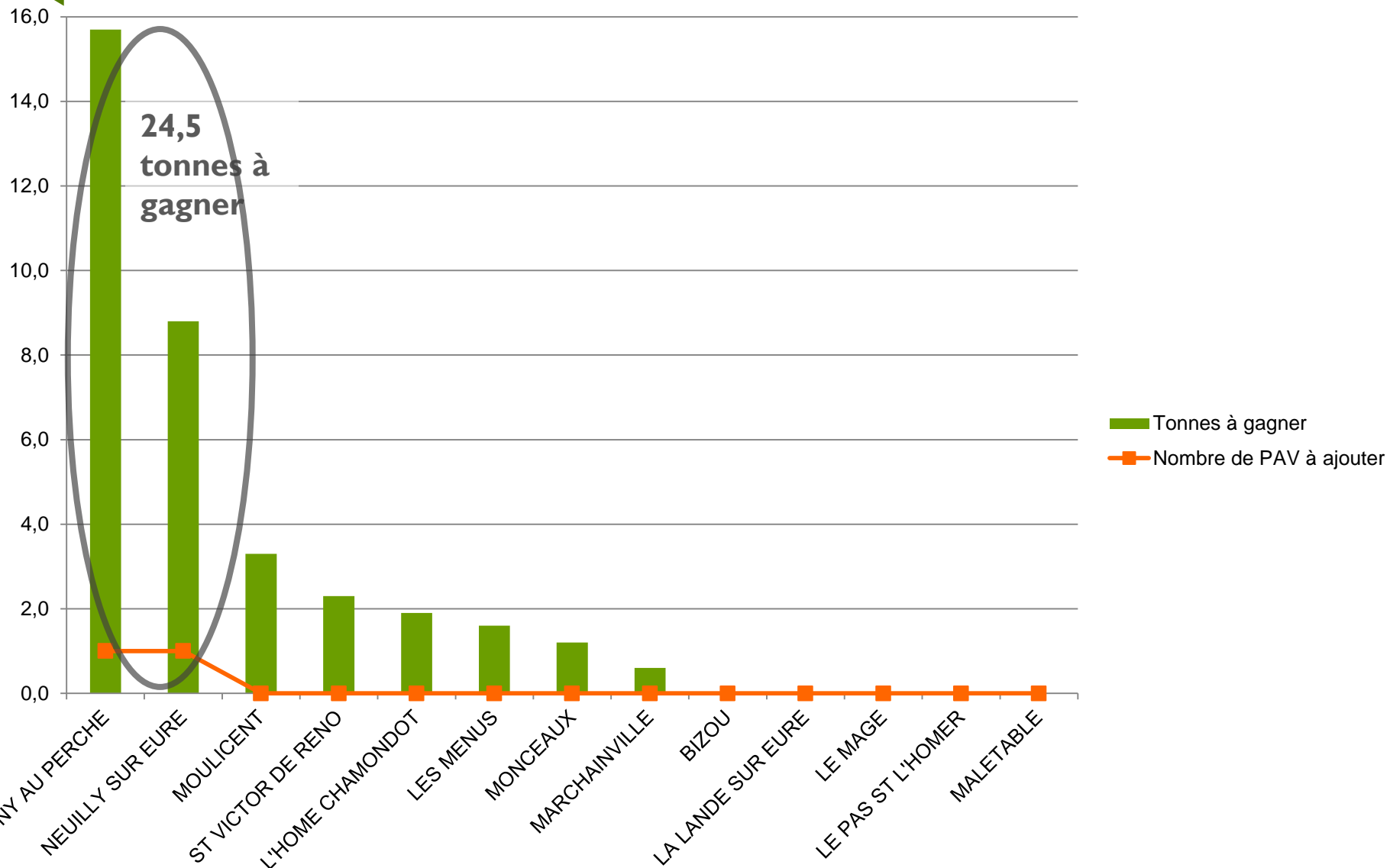
Performance de **30,1** kg/hab./an



# Comparaison des communes



# Ciblage des communes prioritaires : gain potentiel si les communes atteignent la performance moyenne de la région qui est de 36,86 kg par habitant



# Données 2013

|                   | Population | Performance | Moyenne de la région | Tonnes à gagner | Dotation | Dotation à atteindre | Nombre de points d'apport volontaire |
|-------------------|------------|-------------|----------------------|-----------------|----------|----------------------|--------------------------------------|
| BIZOU             | 124        | 37,9        | 36,86                | -0,1            | 124      | 250                  | 1                                    |
| LA LANDE SUR EURE | 181        | 39,7        | 36,86                | -0,5            | 181      | 250                  | 1                                    |
| LE MAGE           | 249        | 39,1        | 36,86                | -0,6            | 249      | 250                  | 1                                    |
| LE PAS ST L'HOMER | 129        | 41,7        | 36,86                | -0,6            | 129      | 250                  | 1                                    |
| LES MENUS         | 200        | 28,8        | 36,86                | 1,6             | 200      | 250                  | 1                                    |
| L'HOME CHAMONDOT  | 230        | 28,8        | 36,86                | 1,9             | 230      | 250                  | 1                                    |
| LONGNY AU PERCHE  | 1572       | 26,9        | 36,86                | 15,7            | 314      | 250                  | 5                                    |
| MALETABLE         | 103        | 52,2        | 36,86                | -1,6            | 103      | 250                  | 1                                    |
| MARCHAINVILLE     | 209        | 33,9        | 36,86                | 0,6             | 209      | 250                  | 1                                    |
| MONCEAUX          | 83         | 22,6        | 36,86                | 1,2             | 83       | 250                  | 1                                    |
| MOULICENT         | 292        | 25,5        | 36,86                | 3,3             | 292      | 250                  | 1                                    |
| NEUILLY SUR EURE  | 604        | 22,3        | 36,86                | 8,8             | 604      | 250                  | 1                                    |
| ST VICTOR DE RENO | 206        | 25,9        | 36,86                | 2,3             | 206      | 250                  | 1                                    |